

80.722 Wil SG - Hosenruck - Weinfelden  

Stand: 7. November 2024

Ⓐ sowie 2.1.

	82012 BOS (♿)	72202 PAG	82028 BOS (♿)	72204 PAG	82044 BOS (♿)	72206 PAG	82060 BOS (♿)	72208 PAG	82076 BOS (♿)	72210 PAG	82092 BOS (♿)	72212 PAG	82108 BOS (♿)	72214 PAG
Wil SG, Bahnhof	05 37	06 37	07 37	08 37	09 37	10 37	11 37	12 37	13 37	14 37	15 37	16 37	17 37	18 37
Rossrüti, Altersheim	05 43	06 43	07 43	08 43	09 43	10 43	11 43	12 43	13 43	14 43	15 43	16 43	17 43	18 43
Rossrüti, Furtbach	05 43	06 43	07 43	08 43	09 43	10 43	11 43	12 43	13 43	14 43	15 43	16 43	17 43	18 43
♣ 1' Wuppenau, Gemeindehaus	05 48	06 48	07 48	08 48	09 48	10 48	11 48	12 48	13 48	14 48	15 48	16 48	17 48	18 48
Wuppenau, Abzw. Welfensberg	05 49	06 49	07 49	08 49	09 49	10 49	11 49	12 49	13 49	14 49	15 49	16 49	17 49	18 49
♣ 1' Hosenruck, Dorf	05 55	06 55	07 55	08 55	09 55	10 55	11 55	12 55	13 55	14 55	15 55	16 55	17 55	18 55
Wuppenau, Abzw. Welfensberg	05 56	06 56	07 56	08 56	09 56	10 56	11 56	12 56	13 56	14 56	15 56	16 56	17 56	18 56
♣ 1' Wuppenau, Gemeindehaus	05 59	06 59	07 59	08 59	09 59	10 59	11 59	12 59	13 59	14 59	15 59	16 59	17 59	18 59
Schönholzerswilen, Hagenwil	06 01	07 01	08 01	09 01	10 01	11 01	12 01	13 01	14 01	15 01	16 01	17 01	18 01	19 01
Lanterswil, Schulhaus	06 05	07 05	08 05	09 05	10 05	11 05	12 05	13 05	14 05	15 05	16 05	17 05	18 05	19 05
Stehrenberg, Dorf	06 07	07 07	08 07	09 07	10 07	11 07	12 07	13 07	14 07	15 07	16 07	17 07	18 07	19 07
Weingarten b. Märwil, Dorf	06 08	07 08	08 08	09 08	10 08	11 08	12 08	13 08	14 08	15 08	16 08	17 08	18 08	19 08
Friltschen, Dorf	06 08	07 08	08 08	09 08	10 08	11 08	12 08	13 08	14 08	15 08	16 08	17 08	18 08	19 08
Oberbussnang, Feuerwehrdepot	06 13	07 13	08 13	09 12	10 12	11 12	12 12	13 12	14 12	15 12	16 12	17 13	18 13	19 13
Rothenhausen, Dorf	06 16	07 16	08 16									17 16	18 16	19 16
Bussnang, Alterszentrum				09 14	10 14	11 14	12 14	13 14	14 14	15 14	16 14			
Bussnang, Gemeindehaus				09 15	10 15	11 15	12 15	13 15	14 15	15 15	16 15			
Bussnang, Stadler				09 15	10 15	11 15	12 15	13 15	14 15	15 15	16 15			
Weinfelden, Bahnhof	06 28	07 28	08 28	09 28	10 28	11 28	12 28	13 28	14 28	15 28	16 28	17 28	18 28	19 28

	82124 PAG (♿)	82124 BOS (♿)	82126 BOS (♿)	72216 PAG	82132 BOS (♿)	82140 BOS (♿)	82148 BOS (♿)	82156 BOS (♿)
Wil SG, Bahnhof	19 37 10	19 37			20 31	21 31	22 31	23 31 11
Rossrüti, Altersheim	19 43	19 43			20 36	21 36	22 36	23 36
Rossrüti, Furtbach	19 43	19 43			20 36	21 36	22 36	23 36
♣ 1' Wuppenau, Gemeindehaus	19 48	19 48			20 40	21 40	22 40	23 40
Wuppenau, Abzw. Welfensberg	19 49	19 49			20 42	21 42	22 42	23 42
♣ 1' Hosenruck, Dorf	19 52 10	19 52	19 55		20 44	21 44	22 44	23 44 11
Wuppenau, Abzw. Welfensberg			19 56					
♣ 1' Wuppenau, Gemeindehaus			19 57	19 59				
Schönholzerswilen, Hagenwil				20 01				
Lanterswil, Schulhaus				20 05				
Stehrenberg, Dorf				20 07				
Weingarten b. Märwil, Dorf				20 08				
Friltschen, Dorf				20 08				
Oberbussnang, Feuerwehrdepot				20 13				
Rothenhausen, Dorf				20 16				
Bussnang, Alterszentrum								
Bussnang, Gemeindehaus								
Bussnang, Stadler								
Weinfelden, Bahnhof				20 28				

10 2.1.








11 Ⓢ vom 20.12.–11.4., 25.4.–25.7., 8.8.–12.12.






80.722 Weinfelden - Hosenruck - Wil SG  

Stand: 7. November 2024

Ⓐ sowie 2.1.



	82011 BOS ()	72201 PAG	82023 BOS ()	72203 PAG	82039 BOS ()	72205 PAG	82055 BOS ()	72207 PAG	82071 BOS ()	72209 PAG	82087 BOS ()	72211 PAG	82103 BOS ()	72213 PAG
Weinfelden, Bahnhof	● 05 32	● 06 32	● 07 32	● 08 32	● 09 32	● 10 32	● 11 32	● 12 32	● 13 32	● 14 32	● 15 32	● 16 32	● 17 32	
Bussnang, Stadler				● 08 39	● 09 39	● 10 39	● 11 39	● 12 39	● 13 39	● 14 39	● 15 39			
Bussnang, Gemeindehaus				● 08 40	● 09 40	● 10 40	● 11 40	● 12 40	● 13 40	● 14 40	● 15 40			
Bussnang, Alterszentrum				● 08 41	● 09 41	● 10 41	● 11 41	● 12 41	● 13 41	● 14 41	● 15 41			
Rothenhausen, Dorf	● 05 40	● 06 40	● 07 40										● 16 40	● 17 40
Oberbussnang, Feuerwehrdepot	● 05 44	● 06 44	● 07 44	● 08 44	● 09 44	● 10 44	● 11 44	● 12 44	● 13 44	● 14 44	● 15 44	● 16 44	● 17 44	
Friltschen, Dorf	● 05 47	● 06 47	● 07 47	● 08 47	● 09 47	● 10 47	● 11 47	● 12 47	● 13 47	● 14 47	● 15 47	● 16 47	● 17 47	
Weingarten b. Märwil, Dorf	● 05 47	● 06 47	● 07 47	● 08 47	● 09 47	● 10 47	● 11 47	● 12 47	● 13 47	● 14 47	● 15 47	● 16 47	● 17 47	
Stehrenberg, Dorf	● 05 51	● 06 51	● 07 51	● 08 51	● 09 51	● 10 51	● 11 51	● 12 51	● 13 51	● 14 51	● 15 51	● 16 51	● 17 51	
Lanterswil, Schulhaus	● 05 52	● 06 52	● 07 52	● 08 52	● 09 52	● 10 52	● 11 52	● 12 52	● 13 52	● 14 52	● 15 52	● 16 52	● 17 52	
Schönholzerswil, Hagenwil	● 05 56	● 06 56	● 07 56	● 08 56	● 09 56	● 10 56	● 11 56	● 12 56	● 13 56	● 14 56	● 15 56	● 16 56	● 17 56	
† 1' Wuppenau, Gemeindehaus	● 05 59	● 06 59	● 07 59	● 08 59	● 09 59	● 10 59	● 11 59	● 12 59	● 13 59	● 14 59	● 15 59	● 16 59	● 17 59	
Wuppenau, Abzw. Welfensberg	● 06 00	● 07 01	● 08 00	● 09 01	● 10 00	● 11 01	● 12 00	● 13 01	● 14 00	● 15 01	● 16 00	● 17 01	● 18 00	
† 1' Hosenruck, Dorf	● 05 42	● 06 05	● 07 05	● 08 05	● 09 05	● 10 05	● 11 05	● 12 05	● 13 05	● 14 05	● 15 05	● 16 05	● 17 05	● 18 05
Wuppenau, Abzw. Welfensberg	● 05 42	● 06 05	● 07 05	● 08 05	● 09 05	● 10 05	● 11 05	● 12 05	● 13 05	● 14 05	● 15 05	● 16 05	● 17 05	● 18 05
† 1' Wuppenau, Gemeindehaus	● 05 45	● 06 08	● 07 08	● 08 08	● 09 08	● 10 08	● 11 08	● 12 08	● 13 08	● 14 08	● 15 08	● 16 08	● 17 08	● 18 08
Rossrüti, Furtbach	● 05 50	● 06 13	● 07 13	● 08 13	● 09 13	● 10 13	● 11 13	● 12 13	● 13 13	● 14 13	● 15 13	● 16 13	● 17 13	● 18 13
Rossrüti, Altersheim	● 05 51	● 06 14	● 07 14	● 08 14	● 09 14	● 10 14	● 11 14	● 12 14	● 13 14	● 14 14	● 15 14	● 16 14	● 17 14	● 18 14
Wil SG, Bahnhof	● 05 59	● 06 22	● 07 22	● 08 22	● 09 22	● 10 22	● 11 22	● 12 22	● 13 22	● 14 22	● 15 22	● 16 22	● 17 22	● 18 22

	82119 BOS ()	72215 PAG	82125 BOS ()	82127 BOS ()	72231 PAG	83135 PAG ₁₀	82133 BOS ()	72233 PAG	83143 PAG ₁₀	82141 BOS ()	72235 PAG	83151 PAG ₁₀
Weinfelden, Bahnhof	● 18 32	● 19 32			● 20 32 12	● 20 32 13		● 21 32 12	● 21 32 13		● 22 32 12	● 22 32 13
Bussnang, Stadler					● 20 39	● 20 39		● 21 39	● 21 39		● 22 39	● 22 39
Bussnang, Gemeindehaus					● 20 40	● 20 40		● 21 40	● 21 40		● 22 40	● 22 40
Bussnang, Alterszentrum					● 20 41	● 20 41		● 21 41	● 21 41		● 22 41	● 22 41
Rothenhausen, Dorf	● 18 40	● 19 40										
Oberbussnang, Feuerwehrdepot	● 18 44	● 19 44			● 20 44	● 20 44		● 21 44	● 21 44		● 22 44	● 22 44
Friltschen, Dorf	● 18 47	● 19 47			● 20 47	● 20 47		● 21 47	● 21 47		● 22 47	● 22 47
Weingarten b. Märwil, Dorf	● 18 47	● 19 47			● 20 47	● 20 47		● 21 47	● 21 47		● 22 47	● 22 47
Stehrenberg, Dorf	● 18 51	● 19 51			● 20 51	● 20 51		● 21 51	● 21 51		● 22 51	● 22 51
Lanterswil, Schulhaus	● 18 52	● 19 52			● 20 52	● 20 52		● 21 52	● 21 52		● 22 52	● 22 52
Schönholzerswil, Hagenwil	● 18 56	● 19 56			● 20 56	● 20 56		● 21 56	● 21 56		● 22 56	● 22 56
† 1' Wuppenau, Gemeindehaus	● 18 59	● 19 58	● 19 59		● 20 58 12	● 20 58 13		● 21 58 12	● 21 58 13		● 22 58 12	● 22 58 13
Wuppenau, Abzw. Welfensberg	● 19 01		● 20 01									
† 1' Hosenruck, Dorf	● 19 05		● 20 04	● 20 05			● 20 44			● 21 44		
Wuppenau, Abzw. Welfensberg	● 19 05			● 20 05			● 20 45			● 21 45		
† 1' Wuppenau, Gemeindehaus	● 19 08			● 20 08			● 20 48			● 21 48		
Rossrüti, Furtbach	● 19 13			● 20 13			● 20 53			● 21 53		
Rossrüti, Altersheim	● 19 14			● 20 14			● 20 54			● 21 54		
Wil SG, Bahnhof	● 19 22			● 20 22			● 20 59			● 21 59		

12 ①, ④ – ⑤ vom 25.9.–29.9.

13 ① – ⑤ vom 16.12.–24.9., ④ vom 30.9.–12.12.

10 Taxi oder Kleinbus

80.722 Weinfeldern - Hosenruck - Wil SG  

Stand: 7. November 2024

Ⓐ sowie 2.1.

	82149 BOS (☉)	72237 PAG	83159 PAG 10	82157 BOS (☉)	72239 PAG	83167 PAG 10
Weinfeldern, Bahnhof		● 23 32 12	● 23 32 13		● 00 32 14	● 00 32 15
Bussnang, Stadler		● 23 39	● 23 39		● 00 39	● 00 39
Bussnang, Gemeindehaus		● 23 40	● 23 40		● 00 40	● 00 40
Bussnang, Alterszentrum		● 23 41	● 23 41		● 00 41	● 00 41
Rothenhausen, Dorf						
Oberbussnang, Feuerwehrdepot		● 23 44	● 23 44		● 00 44	● 00 44
Friltschen, Dorf		● 23 47	● 23 47		● 00 47	● 00 47
Weingarten b. Märwil, Dorf		● 23 47	● 23 47		● 00 47	● 00 47
Stehrenberg, Dorf		● 23 51	● 23 51		● 00 51	● 00 51
Lanterswil, Schulhaus		● 23 52	● 23 52		● 00 52	● 00 52
Schönholzerswilen, Hagenwil		● 23 56	● 23 56		● 00 56	● 00 56
† 1' Wuppenau, Gemeindehaus		● 23 58 12	● 23 58 13		● 00 58 14	● 00 58 15
Wuppenau, Abzw. Welfensberg						
† 1' Hosenruck, Dorf	● 22 44			● 23 44 11		
Wuppenau, Abzw. Welfensberg	● 22 45			● 23 45		
† 1' Wuppenau, Gemeindehaus	● 22 48			● 23 48		
Rossrüti, Furtbach	● 22 53			● 23 53		
Rossrüti, Altersheim	● 22 54			● 23 54		
Wil SG, Bahnhof	● 22 59			● 23 59 11		

80.722 Wil SG - Hosenruck - Weinfeldern  

Stand: 7. November 2024

Ⓐ







































































































	82420 BOS (☉)	82428 BOS (☉)	82430 BOS (☉)	72218 PAG	82436 BOS (☉)	82444 BOS (☉)	82446 BOS (☉)	72220 PAG	82452 BOS (☉)	82460 BOS (☉)	82462 BOS (☉)	72222 PAG	82468 BOS (☉)	82476 BOS (☉)
Wil SG, Bahnhof	● 06 37	● 07 37			● 08 37	● 09 37			● 10 37	● 11 37			● 12 37	● 13 37
Rossrüti, Altersheim	● 06 43	● 07 43			● 08 43	● 09 43			● 10 43	● 11 43			● 12 43	● 13 43
Rossrüti, Furtbach	● 06 43	● 07 43			● 08 43	● 09 43			● 10 43	● 11 43			● 12 43	● 13 43
† 1' Wuppenau, Gemeindehaus	● 06 48	● 07 48			● 08 48	● 09 48			● 10 48	● 11 48			● 12 48	● 13 48
Wuppenau, Abzw. Welfensberg	● 06 49	● 07 49			● 08 49	● 09 49			● 10 49	● 11 49			● 12 49	● 13 49
† 1' Hosenruck, Dorf	● 06 52	● 07 52	● 07 55		● 08 52	● 09 52	● 09 55		● 10 52	● 11 52	● 11 55		● 12 52	● 13 52
Wuppenau, Abzw. Welfensberg			● 07 56				● 09 56				● 11 56			
† 1' Wuppenau, Gemeindehaus			● 07 57	● 07 59			● 09 57	● 09 59			● 11 57	● 11 59		
Schönholzerswilen, Hagenwil				● 08 01				● 10 01					● 12 01	
Lanterswil, Schulhaus				● 08 05				● 10 05					● 12 05	
Stehrenberg, Dorf				● 08 07				● 10 07					● 12 07	
Weingarten b. Märwil, Dorf				● 08 08				● 10 08					● 12 08	
Friltschen, Dorf				● 08 08				● 10 08					● 12 08	
Oberbussnang, Feuerwehrdepot				● 08 12				● 10 12					● 12 12	
Rothenhausen, Dorf														
Bussnang, Alterszentrum				● 08 14				● 10 14					● 12 14	
Bussnang, Gemeindehaus				● 08 15				● 10 15					● 12 15	
Bussnang, Stadler				● 08 15				● 10 15					● 12 15	
Weinfeldern, Bahnhof				● 08 28				● 10 28					● 12 28	





























11 ☉ vom 20.12.–11.4., 25.4.–25.7., 8.8.–12.12.**12** ①, ④ – ☉ vom 25.9.–29.9.**13** ① – ☉ vom 16.12.–24.9., Ⓐ vom 30.9.–12.12.**14** 26.9.**15** ☉ vom 20.12.–11.4., 25.4.–25.7., 8.8.–19.9.,
3.10.–12.12. sowie 31.12., 17.4., 30.4., 28.5., 31.7.

10 Taxi oder Kleinbus

80.722 Wil SG - Hosenruck - Weinfelden  

Stand: 7. November 2024

	82478 BOS ()	72224 PAG	82484 BOS ()	82492 BOS ()	82494 BOS ()	72226 PAG	82500 BOS ()	82508 BOS ()	82510 BOS ()	72228 PAG	82416 BOS ()	82124 BOS ()	82126 BOS ()	72230 PAG
Wil SG, Bahnhof			 14 37	 15 37			 16 37	 17 37			 18 37	 19 37		
Rossrüti, Altersheim			 14 43	 15 43			 16 43	 17 43			 18 43	 19 43		
Rossrüti, Furtbach			 14 43	 15 43			 16 43	 17 43			 18 43	 19 43		
† 1' Wuppenau, Gemeindehaus			 14 48	 15 48			 16 48	 17 48			 18 48	 19 48		
Wuppenau, Abzw. Welfensberg			 14 49	 15 49			 16 49	 17 49			 18 49	 19 49		
† 1' Hosenruck, Dorf	 13 55		 14 52	 15 52	 15 55		 16 52	 17 52	 17 55		 18 52	 19 52	 19 55	
Wuppenau, Abzw. Welfensberg	 13 56				 15 56				 17 56				 19 56	
† 1' Wuppenau, Gemeindehaus	 13 57	 13 59			 15 57	 15 59			 17 57	 17 59			 19 57	 19 59
Schönholzerswilen, Hagenwil		 14 01				 16 01				 18 01				 20 01
Lanterswil, Schulhaus		 14 05				 16 05				 18 05				 20 05
Stehrenberg, Dorf		 14 07				 16 07				 18 07				 20 07
Weingarten b. Märwil, Dorf		 14 08				 16 08				 18 08				 20 08
Friltschen, Dorf		 14 08				 16 08				 18 08				 20 08
Oberbussnang, Feuerwehrdepot		 14 12				 16 12				 18 12				 20 12
Rothenhausen, Dorf														
Bussnang, Alterszentrum		 14 14				 16 14				 18 14				 20 14
Bussnang, Gemeindehaus		 14 15				 16 15				 18 15				 20 15
Bussnang, Stadler		 14 15				 16 15				 18 15				 20 15
Weinfelden, Bahnhof		 14 28				 16 28				 18 28				 20 28











	82132 BOS ()	82140 BOS ()	82148 BOS ()	82156 BOS ()
Wil SG, Bahnhof	 20 31	 21 31	 22 31	 23 31
Rossrüti, Altersheim	 20 36	 21 36	 22 36	 23 36
Rossrüti, Furtbach	 20 36	 21 36	 22 36	 23 36
† 1' Wuppenau, Gemeindehaus	 20 40	 21 40	 22 40	 23 40
Wuppenau, Abzw. Welfensberg	 20 42	 21 42	 22 42	 23 42
† 1' Hosenruck, Dorf	 20 44	 21 44	 22 44	 23 44
Wuppenau, Abzw. Welfensberg				
† 1' Wuppenau, Gemeindehaus				
Schönholzerswilen, Hagenwil				
Lanterswil, Schulhaus				
Stehrenberg, Dorf				
Weingarten b. Märwil, Dorf				
Friltschen, Dorf				
Oberbussnang, Feuerwehrdepot				
Rothenhausen, Dorf				
Bussnang, Alterszentrum				
Bussnang, Gemeindehaus				
Bussnang, Stadler				
Weinfelden, Bahnhof				












80.722 Weinfelden - Hosenruck - Wil SG  

Stand: 7. November 2024

⑤



	82423 BOS ()	72217 PAG	82429 BOS ()	82431 BOS ()	82439 BOS ()	72219 PAG	82445 BOS ()	82447 BOS ()	82455 BOS ()	72221 PAG	82461 BOS ()	82463 BOS ()	82471 BOS ()	72223 PAG
Weinfelden, Bahnhof		● 07 32				● 09 32				● 11 32				● 13 32
Bussnang, Stadler		● 07 39				● 09 39				● 11 39				● 13 39
Bussnang, Gemeindehaus		● 07 40				● 09 40				● 11 40				● 13 40
Bussnang, Alterszentrum		● 07 41				● 09 41				● 11 41				● 13 41
Rothenhausen, Dorf														
Oberbussnang, Feuerwehrdepot		● 07 44				● 09 44				● 11 44				● 13 44
Friltschen, Dorf		● 07 47				● 09 47				● 11 47				● 13 47
Weingarten b. Märwil, Dorf		● 07 47				● 09 47				● 11 47				● 13 47
Stehrenberg, Dorf		● 07 51				● 09 51				● 11 51				● 13 51
Lanterswil, Schulhaus		● 07 52				● 09 52				● 11 52				● 13 52
Schönholzerswilen, Hagenwil		● 07 56				● 09 56				● 11 56				● 13 56
† 1' Wuppenau, Gemeindehaus		● 07 58	● 07 59			● 09 58	● 09 59			● 11 58	● 11 59			● 13 58
Wuppenau, Abzw. Welfensberg			● 08 01				● 10 01				● 12 01			
† 1' Hosenruck, Dorf	● 07 05		● 08 04	● 08 05	● 09 05		● 10 04	● 10 05	● 11 05		● 12 04	● 12 05	● 13 05	
Wuppenau, Abzw. Welfensberg	● 07 05			● 08 05	● 09 05			● 10 05	● 11 05			● 12 05	● 13 05	
† 1' Wuppenau, Gemeindehaus	● 07 08			● 08 08	● 09 08			● 10 08	● 11 08			● 12 08	● 13 08	
Rossrüti, Furtbach	● 07 13			● 08 13	● 09 13			● 10 13	● 11 13			● 12 13	● 13 13	
Rossrüti, Altersheim	● 07 14			● 08 14	● 09 14			● 10 14	● 11 14			● 12 14	● 13 14	
Wil SG, Bahnhof	● 07 22			● 08 22	● 09 22			● 10 22	● 11 22			● 12 22	● 13 22	


	82477 BOS ()	82479 BOS ()	82487 BOS ()	72225 PAG	82493 BOS ()	82495 BOS ()	82503 BOS ()	72227 PAG	82509 BOS ()	82511 BOS ()	82519 BOS ()	72229 PAG	82125 BOS ()	82127 BOS ()
Weinfelden, Bahnhof				● 15 32			● 17 32					● 19 32		
Bussnang, Stadler				● 15 39			● 17 39					● 19 39		
Bussnang, Gemeindehaus				● 15 40			● 17 40					● 19 40		
Bussnang, Alterszentrum				● 15 41			● 17 41					● 19 41		
Rothenhausen, Dorf														
Oberbussnang, Feuerwehrdepot				● 15 44			● 17 44					● 19 44		
Friltschen, Dorf				● 15 47			● 17 47					● 19 47		
Weingarten b. Märwil, Dorf				● 15 47			● 17 47					● 19 47		
Stehrenberg, Dorf				● 15 51			● 17 51					● 19 51		
Lanterswil, Schulhaus				● 15 52			● 17 52					● 19 52		
Schönholzerswilen, Hagenwil				● 15 56			● 17 56					● 19 56		
† 1' Wuppenau, Gemeindehaus	● 13 59			● 15 58	● 15 59		● 17 58	● 17 59				● 19 58	● 19 59	
Wuppenau, Abzw. Welfensberg	● 14 01				● 16 01			● 18 01					● 20 01	
† 1' Hosenruck, Dorf	● 14 04	● 14 05	● 15 05		● 16 04	● 16 05	● 17 05		● 18 04	● 18 05	● 19 05		● 20 04	● 20 05
Wuppenau, Abzw. Welfensberg		● 14 05	● 15 05			● 16 05	● 17 05			● 18 05	● 19 05			● 20 05
† 1' Wuppenau, Gemeindehaus		● 14 08	● 15 08			● 16 08	● 17 08			● 18 08	● 19 08			● 20 08
Rossrüti, Furtbach		● 14 13	● 15 13			● 16 13	● 17 13			● 18 13	● 19 13			● 20 13
Rossrüti, Altersheim		● 14 14	● 15 14			● 16 14	● 17 14			● 18 14	● 19 14			● 20 14
Wil SG, Bahnhof	● 14 22	● 15 22				● 16 22	● 17 22			● 18 22	● 19 22			● 20 22

80.722 Weinfelden - Hosenruck - Wil SG  

Stand: 7. November 2024

	72231 PAG	83135 PAG <small>10</small>	82133 BOS <small>(ab)</small>	72233 PAG	83143 PAG <small>10</small>	82141 BOS <small>(ab)</small>	72235 PAG	83151 PAG <small>10</small>	82149 BOS <small>(ab)</small>	72237 PAG	83159 PAG <small>10</small>
Weinfelden, Bahnhof	● 20 32 16	● 20 32 17		● 21 32 16	● 21 32 17		● 22 32 16	● 22 32 17		● 23 32 16	● 23 32 17
Bussnang, Stadler	● 20 39	● 20 39		● 21 39	● 21 39		● 22 39	● 22 39		● 23 39	● 23 39
Bussnang, Gemeindehaus	● 20 40	● 20 40		● 21 40	● 21 40		● 22 40	● 22 40		● 23 40	● 23 40
Bussnang, Alterszentrum	● 20 41	● 20 41		● 21 41	● 21 41		● 22 41	● 22 41		● 23 41	● 23 41
Rothenhausen, Dorf											
Oberbussnang, Feuerwehrdepot	● 20 44	● 20 44		● 21 44	● 21 44		● 22 44	● 22 44		● 23 44	● 23 44
Frieltschen, Dorf	● 20 47	● 20 47		● 21 47	● 21 47		● 22 47	● 22 47		● 23 47	● 23 47
Weingarten b. Märwil, Dorf	● 20 47	● 20 47		● 21 47	● 21 47		● 22 47	● 22 47		● 23 47	● 23 47
Stehrenberg, Dorf	● 20 51	● 20 51		● 21 51	● 21 51		● 22 51	● 22 51		● 23 51	● 23 51
Lanterswil, Schulhaus	● 20 52	● 20 52		● 21 52	● 21 52		● 22 52	● 22 52		● 23 52	● 23 52
Schönholzerswil, Hagenwil	● 20 56	● 20 56		● 21 56	● 21 56		● 22 56	● 22 56		● 23 56	● 23 56
† 1' Wuppenau, Gemeindehaus	● 20 58 16	● 20 58 17		● 21 58 16	● 21 58 17		● 22 58 16	● 22 58 17		● 23 58 16	● 23 58 17
Wuppenau, Abzw. Welfensberg											
† 1' Hosenruck, Dorf			● 20 44			● 21 44			● 22 44		
Wuppenau, Abzw. Welfensberg			● 20 45			● 21 45			● 22 45		
† 1' Wuppenau, Gemeindehaus			● 20 48			● 21 48			● 22 48		
Rossrüti, Furtbach			● 20 53			● 21 53			● 22 53		
Rossrüti, Altersheim			● 20 54			● 21 54			● 22 54		
Wil SG, Bahnhof			● 20 59			● 21 59			● 22 59		













































	82157 BOS <small>(ab)</small>	72239 PAG	83167 PAG <small>10</small>
Weinfelden, Bahnhof	● 00 32 16		● 00 32 17
Bussnang, Stadler	● 00 39		● 00 39
Bussnang, Gemeindehaus	● 00 40		● 00 40
Bussnang, Alterszentrum	● 00 41		● 00 41
Rothenhausen, Dorf			
Oberbussnang, Feuerwehrdepot	● 00 44		● 00 44
Frieltschen, Dorf	● 00 47		● 00 47
Weingarten b. Märwil, Dorf	● 00 47		● 00 47
Stehrenberg, Dorf	● 00 51		● 00 51
Lanterswil, Schulhaus	● 00 52		● 00 52
Schönholzerswil, Hagenwil	● 00 56		● 00 56
† 1' Wuppenau, Gemeindehaus	● 00 58 16		● 00 58 17
Wuppenau, Abzw. Welfensberg			
† 1' Hosenruck, Dorf	● 23 44		
Wuppenau, Abzw. Welfensberg	● 23 45		
† 1' Wuppenau, Gemeindehaus	● 23 48		
Rossrüti, Furtbach	● 23 53		
Rossrüti, Altersheim	● 23 54		
Wil SG, Bahnhof	● 23 59		














































16 27.9.**17**  ohne 27.9.**10** Taxi oder Kleinbus

80.722 Wil SG - Hosenruck - Weinfelden  

Stand: 7. November 2024

† ohne 2.1.

	82428 BOS ()	82430 BOS ()	72218 PAG	82444 BOS ()	82446 BOS ()	72220 PAG	82460 BOS ()	82462 BOS ()	72222 PAG	82476 BOS ()	82478 BOS ()
Wil SG, Bahnhof	07 37  18			09 37  18			11 37  18			13 37  18	
Rossrüti, Altersheim	07 43 			09 43 			11 43 			13 43 	
Rossrüti, Furtbach	07 43 			09 43 			11 43 			13 43 	
† 1' Wuppenau, Gemeindehaus	07 48 			09 48 			11 48 			13 48 	
Wuppenau, Abzw. Welfensberg	07 49 			09 49 			11 49 			13 49 	
† 1' Hosenruck, Dorf	07 52  18	07 55  18		09 52  18	09 55  18		11 52  18	11 55  18		13 52  18	13 55  18
Wuppenau, Abzw. Welfensberg		07 56 			09 56 			11 56 			13 56 
† 1' Wuppenau, Gemeindehaus		07 57  18	07 59		09 57  18	09 59		11 57  18	11 59		13 57  18
Schönholzerswilen, Hagenwil			08 01			10 01			12 01		
Lanternswil, Schulhaus			08 05			10 05			12 05		
Stehrenberg, Dorf			08 07			10 07			12 07		
Weingarten b. Märwil, Dorf			08 08			10 08			12 08		
Friltschen, Dorf			08 08			10 08			12 08		
Oberbussnang, Feuerwehrdepot			08 12			10 12			12 12		
Rothenhausen, Dorf											
Bussnang, Alterszentrum			08 14			10 14			12 14		
Bussnang, Gemeindehaus			08 15			10 15			12 15		
Bussnang, Stadler			08 15			10 15			12 15		
Weinfelden, Bahnhof			08 28			10 28			12 28		

	72224 PAG	82484 BOS ()	82492 BOS ()	82494 BOS ()	72226 PAG	82500 BOS ()	82508 BOS ()	82510 BOS ()	72228 PAG	82416 BOS ()	82124 BOS ()	82126 BOS ()
Wil SG, Bahnhof		14 37  18	15 37  18			16 37  18	17 37  18			18 37  18	19 37	
Rossrüti, Altersheim		14 43 	15 43 			16 43 	17 43 			18 43 	19 43	
Rossrüti, Furtbach		14 43 	15 43 			16 43 	17 43 			18 43 	19 43	
† 1' Wuppenau, Gemeindehaus		14 48 	15 48 			16 48 	17 48 			18 48 	19 48	
Wuppenau, Abzw. Welfensberg		14 49 	15 49 			16 49 	17 49 			18 49 	19 49	
† 1' Hosenruck, Dorf		14 52  18	15 52  18	15 55  18		16 52  18	17 52  18	17 55  18		18 52  18	19 52	19 55
Wuppenau, Abzw. Welfensberg				15 56 				17 56 				19 56
† 1' Wuppenau, Gemeindehaus	13 59			15 57  18	15 59			17 57  18	17 59			19 57
Schönholzerswilen, Hagenwil					16 01				18 01			
Lanternswil, Schulhaus					16 05				18 05			
Stehrenberg, Dorf					16 07				18 07			
Weingarten b. Märwil, Dorf					16 08				18 08			
Friltschen, Dorf					16 08				18 08			
Oberbussnang, Feuerwehrdepot					16 12				18 12			
Rothenhausen, Dorf												
Bussnang, Alterszentrum					16 14				18 14			
Bussnang, Gemeindehaus					16 15				18 15			
Bussnang, Stadler					16 15				18 15			
Weinfelden, Bahnhof					16 28				18 28			

 † ohne 25.12., 1.1.

80.722 Wil SG - Hosenruck - Weinfelden

Stand: 7. November 2024

† ohne 2.1.

	72230 PAG	82132 BOS (<small>ab</small>)	82140 BOS (<small>ab</small>)	82148 BOS (<small>ab</small>)
Wil SG, Bahnhof		● 20 31	● 21 31	● 22 31
Rossrüti, Altersheim		● 20 36	● 21 36	● 22 36
Rossrüti, Furtbach		● 20 36	● 21 36	● 22 36
† 1' Wuppenau, Gemeindehaus		● 20 40	● 21 40	● 22 40
Wuppenau, Abzw. Welfensberg		● 20 42	● 21 42	● 22 42
† 1' Hosenruck, Dorf		● 20 44	● 21 44	● 22 44
Wuppenau, Abzw. Welfensberg				
† 1' Wuppenau, Gemeindehaus	● 19 59			
Schönholzerswilen, Hagenwil	● 20 01			
Lanterswil, Schulhaus	● 20 05			
Stehrenberg, Dorf	● 20 07			
Weingarten b. Märwil, Dorf	● 20 08			
Friltschen, Dorf	● 20 08			
Oberbussnang, Feuerwehrdepot	● 20 12			
Rothenhausen, Dorf				
Bussnang, Alterszentrum	● 20 14			
Bussnang, Gemeindehaus	● 20 15			
Bussnang, Stadler	● 20 15			
Weinfelden, Bahnhof	● 20 28			

80.722 Weinfelden - Hosenruck - Wil SG

Stand: 7. November 2024

† ohne 2.1.









	72217 PAG	82429 BOS (<small>ab</small>)	82431 BOS (<small>ab</small>)	72219 PAG	82445 BOS (<small>ab</small>)	82447 BOS (<small>ab</small>)	72221 PAG	82461 BOS (<small>ab</small>)	82463 BOS (<small>ab</small>)	72223 PAG	82477 BOS (<small>ab</small>)
Weinfelden, Bahnhof	● 07 32			● 09 32			● 11 32			● 13 32	
Bussnang, Stadler	● 07 39			● 09 39			● 11 39			● 13 39	
Bussnang, Gemeindehaus	● 07 40			● 09 40			● 11 40			● 13 40	
Bussnang, Alterszentrum	● 07 41			● 09 41			● 11 41			● 13 41	
Rothenhausen, Dorf											
Oberbussnang, Feuerwehrdepot	● 07 44			● 09 44			● 11 44			● 13 44	
Friltschen, Dorf	● 07 47			● 09 47			● 11 47			● 13 47	
Weingarten b. Märwil, Dorf	● 07 47			● 09 47			● 11 47			● 13 47	
Stehrenberg, Dorf	● 07 51			● 09 51			● 11 51			● 13 51	
Lanterswil, Schulhaus	● 07 52			● 09 52			● 11 52			● 13 52	
Schönholzerswilen, Hagenwil	● 07 56			● 09 56			● 11 56			● 13 56	
† 1' Wuppenau, Gemeindehaus	● 07 58	● 07 59 18		● 09 58	● 09 59 18		● 11 58	● 11 59 18		● 13 58	● 13 59 18
Wuppenau, Abzw. Welfensberg		● 08 01			● 10 01			● 12 01			● 14 01
† 1' Hosenruck, Dorf		● 08 04 18	● 08 05 18		● 10 04 18	● 10 05 18		● 12 04 18	● 12 05 18		● 14 04 18
Wuppenau, Abzw. Welfensberg			● 08 05			● 10 05			● 12 05		
† 1' Wuppenau, Gemeindehaus			● 08 08			● 10 08			● 12 08		
Rossrüti, Furtbach			● 08 13			● 10 13			● 12 13		
Rossrüti, Altersheim			● 08 14			● 10 14			● 12 14		
Wil SG, Bahnhof			● 08 22 18			● 10 22 18			● 12 22 18		






18 † ohne 25.12., 1.1.

80.722 Weinfelden - Hosenruck - Wil SG  

Stand: 7. November 2024

† ohne 2.1.

	82479 BOS ()	82487 BOS ()	72225 PAG	82493 BOS ()	82495 BOS ()	82503 BOS ()	72227 PAG	82509 BOS ()	82511 BOS ()	82519 BOS ()	72229 PAG
Weinfelden, Bahnhof			● 15 32				● 17 32				● 19 32
Bussnang, Stadler			● 15 39				● 17 39				● 19 39
Bussnang, Gemeindehaus			● 15 40				● 17 40				● 19 40
Bussnang, Alterszentrum			● 15 41				● 17 41				● 19 41
Rothenhausen, Dorf											
Oberbussnang, Feuerwehrdepot			● 15 44				● 17 44				● 19 44
Friltschen, Dorf			● 15 47				● 17 47				● 19 47
Weingarten b. Märwil, Dorf			● 15 47				● 17 47				● 19 47
Stehrenberg, Dorf			● 15 51				● 17 51				● 19 51
Lanterswil, Schulhaus			● 15 52				● 17 52				● 19 52
Schönholzerswilen, Hagenwil			● 15 56				● 17 56				● 19 56
† 1' Wuppenau, Gemeindehaus			● 15 58	● 15 59 18			● 17 58	● 17 59 18			● 19 58
Wuppenau, Abzw. Welfensberg				● 16 01				● 18 01			
† 1' Hosenruck, Dorf	● 14 05 18	● 15 05 18		● 16 04 18	● 16 05 18	● 17 05 18		● 18 04 18	● 18 05 18	● 19 05 18	
Wuppenau, Abzw. Welfensberg	● 14 05	● 15 05		● 16 05	● 17 05			● 18 05	● 19 05		
† 1' Wuppenau, Gemeindehaus	● 14 08	● 15 08		● 16 08	● 17 08			● 18 08	● 19 08		
Rossrüti, Furtbach	● 14 13	● 15 13		● 16 13	● 17 13			● 18 13	● 19 13		
Rossrüti, Altersheim	● 14 14	● 15 14		● 16 14	● 17 14			● 18 14	● 19 14		
Wil SG, Bahnhof	● 14 22 18	● 15 22 18		● 16 22 18	● 17 22 18			● 18 22 18	● 19 22 18		

	82125 BOS ()	82127 BOS ()	72231 PAG	83135 PAG ₁₀	82133 BOS ()	72233 PAG	83143 PAG ₁₀	82141 BOS ()	72235 PAG	83151 PAG ₁₀	82149 BOS ()	72237 PAG
Weinfelden, Bahnhof			● 20 32 19	● 20 32 20		● 21 32 19	● 21 32 20		● 22 32 19	● 22 32 20		● 23 32 19
Bussnang, Stadler			● 20 39	● 20 39		● 21 39	● 21 39		● 22 39	● 22 39		● 23 39
Bussnang, Gemeindehaus			● 20 40	● 20 40		● 21 40	● 21 40		● 22 40	● 22 40		● 23 40
Bussnang, Alterszentrum			● 20 41	● 20 41		● 21 41	● 21 41		● 22 41	● 22 41		● 23 41
Rothenhausen, Dorf												
Oberbussnang, Feuerwehrdepot			● 20 44	● 20 44		● 21 44	● 21 44		● 22 44	● 22 44		● 23 44
Friltschen, Dorf			● 20 47	● 20 47		● 21 47	● 21 47		● 22 47	● 22 47		● 23 47
Weingarten b. Märwil, Dorf			● 20 47	● 20 47		● 21 47	● 21 47		● 22 47	● 22 47		● 23 47
Stehrenberg, Dorf			● 20 51	● 20 51		● 21 51	● 21 51		● 22 51	● 22 51		● 23 51
Lanterswil, Schulhaus			● 20 52	● 20 52		● 21 52	● 21 52		● 22 52	● 22 52		● 23 52
Schönholzerswilen, Hagenwil			● 20 56	● 20 56		● 21 56	● 21 56		● 22 56	● 22 56		● 23 56
† 1' Wuppenau, Gemeindehaus	● 19 59		● 20 58 19	● 20 58 20		● 21 58 19	● 21 58 20		● 22 58 19	● 22 58 20		● 23 58 19
Wuppenau, Abzw. Welfensberg	● 20 01											
† 1' Hosenruck, Dorf	● 20 04	● 20 05			● 20 44			● 21 44			● 22 44	
Wuppenau, Abzw. Welfensberg		● 20 05			● 20 45			● 21 45			● 22 45	
† 1' Wuppenau, Gemeindehaus		● 20 08			● 20 48			● 21 48			● 22 48	
Rossrüti, Furtbach		● 20 13			● 20 53			● 21 53			● 22 53	
Rossrüti, Altersheim		● 20 14			● 20 54			● 21 54			● 22 54	
Wil SG, Bahnhof		● 20 22			● 20 59			● 21 59			● 22 59	

18 † ohne 25.12., 1.1.

19 28.9.





























20 † ohne 28.9.



₁₀ Taxi oder Kleinbus







80.722 Weinfelden - Hosenruck - Wil SG  







Stand: 7. November 2024





† ohne 2.1.

	83159 PAG 	83167 PAG 
Weinfelden, Bahnhof	 23 32  20	 00 32  21
Bussnang, Stadler	 23 39	 00 39
Bussnang, Gemeindehaus	 23 40	 00 40
Bussnang, Alterszentrum	 23 41	 00 41
Rothenhausen, Dorf		
Oberbussnang, Feuerwehrdepot	 23 44	 00 44
Friltschen, Dorf	 23 47	 00 47
Weingarten b. Märwil, Dorf	 23 47	 00 47
Stehrenberg, Dorf	 23 51	 00 51
Lanterswil, Schulhaus	 23 52	 00 52
Schönholzerswilen, Hagenwil	 23 56	 00 56
† 1' Wuppenau, Gemeindehaus	 23 58  20	 00 58  21
Wuppenau, Abzw. Welfensberg		
† 1' Hosenruck, Dorf		
Wuppenau, Abzw. Welfensberg		
† 1' Wuppenau, Gemeindehaus		
Rossrüti, Furtbach		
Rossrüti, Altersheim		
Wil SG, Bahnhof		


 † ohne 28.9. 18.4., 20.4., 29.5., 8.6., 1.8. Taxi oder Kleinbus**Zeichenerklärung**

-  Montag
-  Donnerstag
-  Freitag
-  Samstag
-  Montag–Freitag ohne allg. Feiertage
-  Sonntage und allg. Feiertage

-  Fahrpläne der Gegenrichtung, bitte weiterblättern
-  Fahrpläne der Gegenrichtung, bitte zurückblättern
-  Abfahrtszeit
-  Ankunftszeit
-  Abfahrtszeit
-  Halt nur zum Aussteigen

-  Selbstkontrolle
-  Bus
-  VELOS: Platzzahl eingeschränkt
-  Rollstuhl zugänglich

Allgemeine Feiertage sind: 25.12., 26.12., 1.1., 2.1., Karfreitag, Ostermontag, Auffahrt, Pfingstmontag, 1.8.

 Umsteigezeit in Minuten innerhalb der Haltestelle (ohne Zeitangabe 2')**Bediente Haltestellen****→ Wil SG – Weinfelden**

Wil SG: Bahnhof; Schwanen; Rose; Hof zu Wil; Kapuziner Kloster; Breitenloo
Rossrüti: Altersheim; Furtbach; Rislen
Wuppenau: Obermörenau-Hasenloh; Untermörenau; Gemeindehaus; Im Rank; Abzw. Welfensberg
Hosenruck: Dorf
Wuppenau: Abzw. Welfensberg; Im Rank; Gemeindehaus
Schönholzerswilen: Hagenwil; Wartenwil; Hagenbuch; Toos; Häusern
Lanterswil: Schulhaus
Stehrenberg: Niederhof, Feuerwehrdepot; Dorf
Friltschen: Weingarten, Brunnenwies; Weingarten b. Märwil, Dorf; Dorf
Oberbussnang: Feuerwehrdepot
Rothenhausen: Dorf
Bussnang: Alterszentrum; Gemeindehaus; Stadler
Weinfelden: Thurland; Wilerstrasse; Dufourstrasse; Dunantstrasse; Maienrain; Bahnhof

← Weinfelden – Wil SG

Weinfelden: Bahnhof; Maienrain; Dunantstrasse; Dufourstrasse; Wilerstrasse; Thurland
Bussnang: Stadler; Gemeindehaus; Alterszentrum
Rothenhausen: Dorf
Oberbussnang: Feuerwehrdepot
Friltschen: Dorf; Weingarten b. Märwil, Dorf; Weingarten, Brunnenwies
Stehrenberg: Dorf; Niederhof, Feuerwehrdepot
Lanterswil: Schulhaus
Schönholzerswilen: Häusern; Toos; Hagenbuch; Wartenwil; Hagenwil
Wuppenau: Gemeindehaus; Im Rank; Abzw. Welfensberg
Hosenruck: Dorf
Wuppenau: Abzw. Welfensberg; Im Rank; Gemeindehaus; Untermörenau; Obermörenau-Hasenloh
Rossrüti: Rislen; Furtbach; Altersheim
Wil SG: Breitenloo; Kapuziner Kloster; Hof zu Wil; Rose; Schwanen; Bahnhof

Bemerkungen siehe <https://www.oev-info.ch/de/barrierefrei>

Transportunternehmen

PostAuto AG

☎ +41 848 818 818 (CHF 0.08/Min)

www.postauto.chinfo@postauto.ch

Bus Ostschweiz (Wil)

BOS, 9450 Altstätten

WilMobil

☎ +41 71 929 53 53

www.busost.chinfo@wilmobil.ch