
Plan de comparaison à 300 m
Altitude au dessus de la mer RPN = 373.60
Profil en long
Pente maximum
Rampe maximum
Situation des stations, bifurcations, plus longues voies d'évitement
Stations de block
Distance de départ, à sept.
Kilométrage de la voie
Lausanne-Triage F
Renens VD
Bussigny
Lausanne-Triage A/B
Cossonay
Daillens
Echallens
Lausanne-Sébeillon
Morges
Lausanne
Lausanne
Lausanne
Renens VD
Bussigny
Renens VD
Lausanne-Triage F
Renens VD
Renens VD
Renens VD

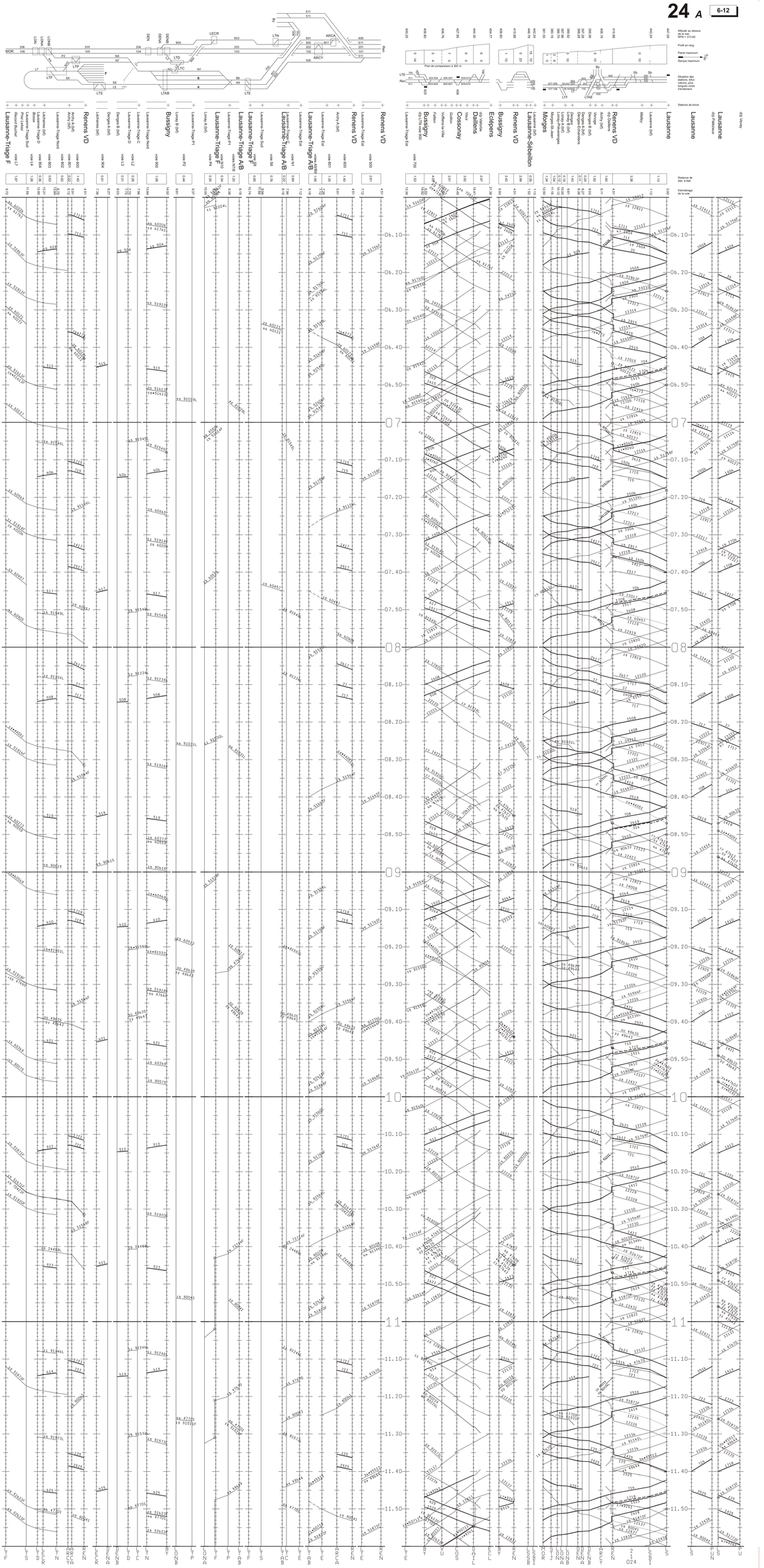
Plan de comparaison à 300 m
Altitude au dessus de la mer RPN = 373.60
Profil en long
Pente maximum
Rampe maximum
Situation des stations, bifurcations, plus longues voies d'évitement
Stations de block
Lausanne-Triage F
Renens VD
Bussigny
Lausanne-Triage A/B
Cossonay
Daillens
Eclépens
Lausanne-Sébeillon
Morges
Lausanne
Distance de stat. à stat.
Kilométrage de la voie


Plan de comparaison à 300 m
Altitude au dessus de la mer RPN = 373.60
Profil en long
Pente maximum
Rampe maximum
Situation des stations, bifurcations, plus longues voies d'évitement
Stations de block
Lausanne-Triage F
Renens VD
Bussigny
Lausanne-Triage A/B
Cossonay
Daillens
Eclépens
Lausanne-Sébeillon
Morges
Lausanne
Distance de stat. à stat.
Kilométrage de la voie


Altitude au dessus de la mer RPN = 373.60
Profil en long
Pente maximum
Rampe maximum
Situation des stations, bifurcations, plus longues voies d'évitement
Stations de block
Plan de comparaison à 300 m
Distances de stat. à stat.
Kilométrage de la voie
Lausanne-Triage F
Renens VD
Bussigny
Lausanne-Triage A/B
Cossonay
Daillens
Eclépens
Lausanne-Sébeillon
Morges
Lausanne
Lausanne
Lausanne
Renens VD
Bussigny
Renens VD
Lausanne-Triage A/B
Renens VD
Renens VD
Lausanne-Triage A/B
Lausanne-Triage A/B
Lausanne-Triage F
Lausanne-Triage A/B
Lausanne-Triage F
Lausanne-Triage A/B
Lausanne-Triage A/B
Lausanne-Triage A/B