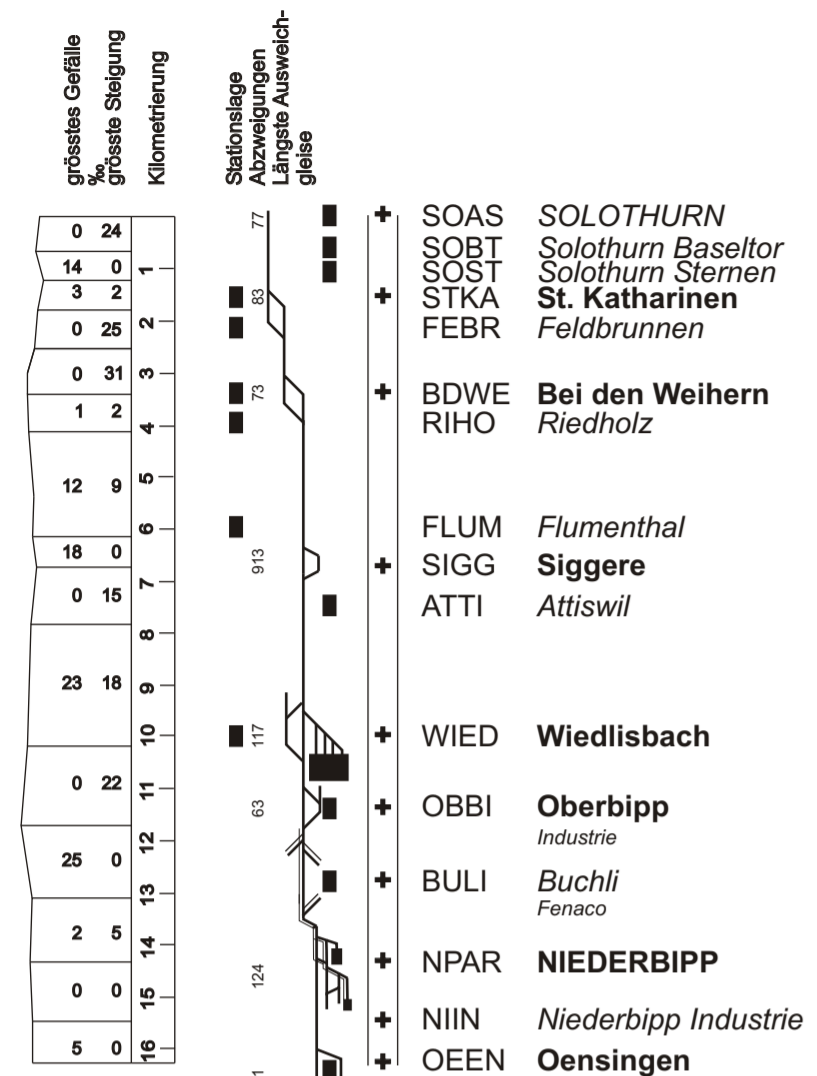



Fahrplan vom 15. Dez. 2013 - 13. Dez. 2014

Reisezüge ——— Güterzüge .....  
 Dienstzüge ——— Fakultative Züge ○—○

Meter  
 Höhe ü. Meer  
 RPN = 373.00



0.857  
0.414  
0.520  
0.596  
1.274  
0.572  
2.031  
6.225  
7.010  
7.754  
2.545  
10.299  
1.409  
11.708  
1.420  
14.540  
15.694  
0.811  
16.505



SOLOTHURN  
 Solothurn Baseltor  
 Solothurn Sternen  
 St. Katharinen  
 Feldbrunnen

Bei den Weiher  
 Riedholz

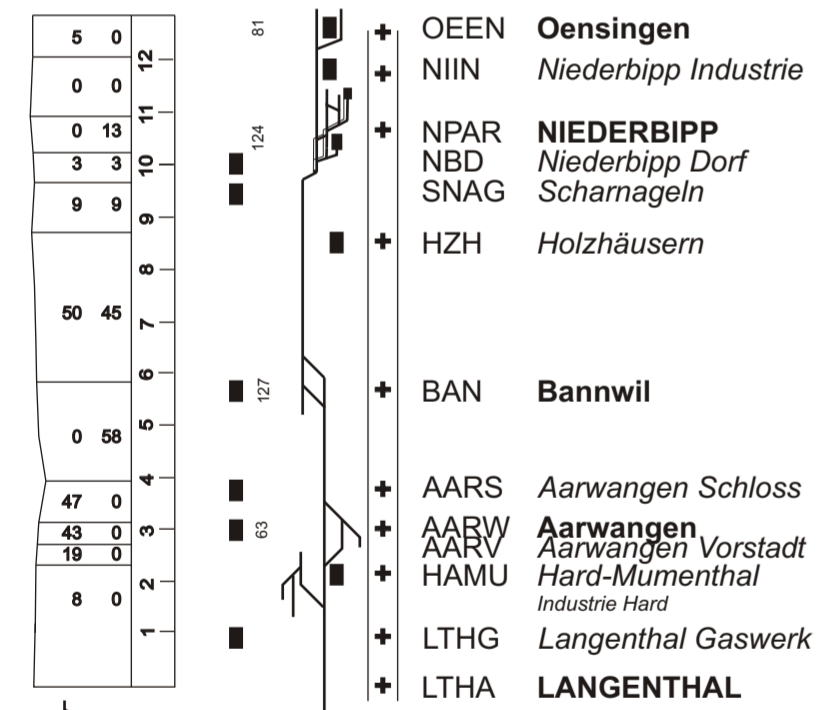
Flumenthal  
 Siggere  
 Attiswil

Wiedlisbach

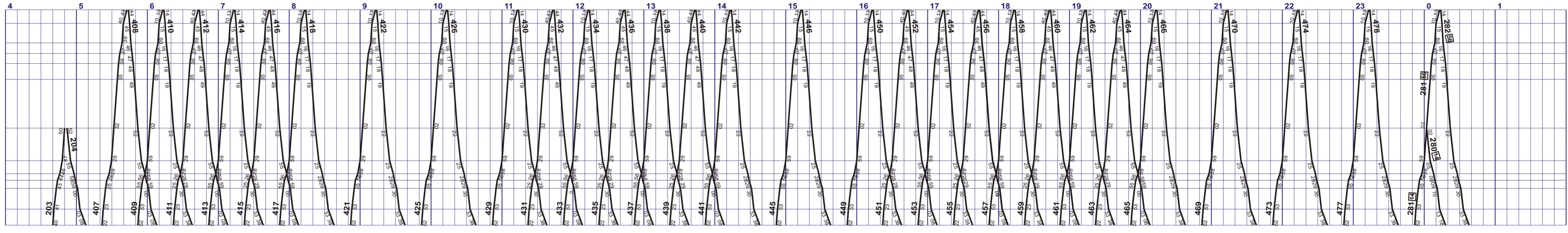
Oberbipp  
 Industrie  
 Buchli  
 Fenaco

NIEDERBIPP  
 Niederbipp Industrie  
 Oensingen

462.3  
463.0  
468.0  
461.6  
451.7  
436.2  
457.9  
472.3



0.811  
1.154  
0.832  
0.591  
0.941  
2.893  
5.904  
1.994  
0.775  
0.394  
0.482  
1.229  
0.960



OENSINGEN  
 Niederbipp Industrie

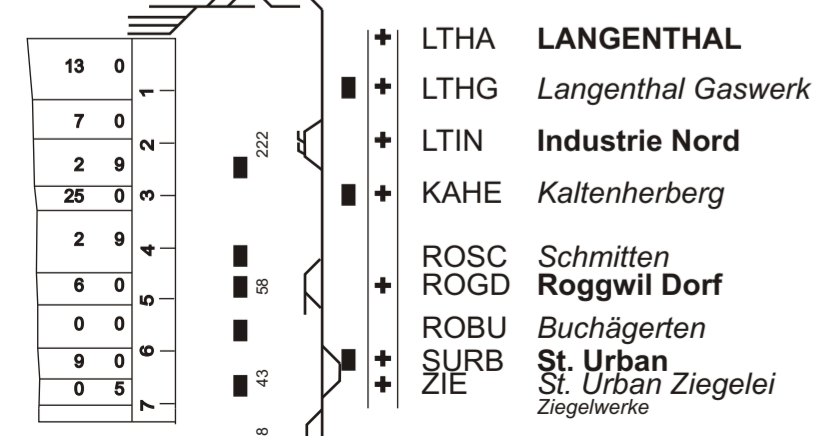
NIEDERBIPP  
 Niederbipp Dorf  
 Schamageln  
 Holzhäusern

Bannwil

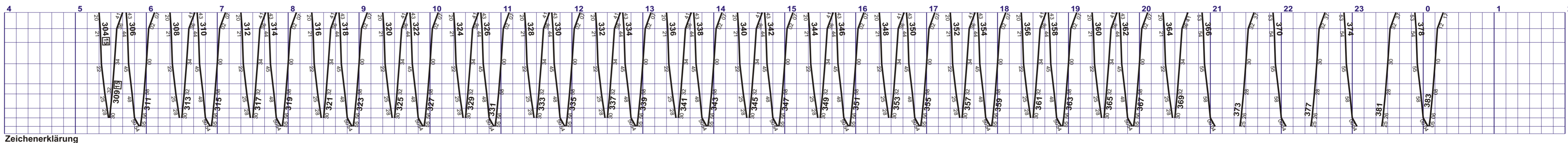
Aarwangen Schloss  
 Aarwangen  
 Aarwangen Vorstadt  
 Hard-Mumenthal  
 Industrie Hard  
 Langenthal Gaswerk

LANGENTHAL

472.3  
452.2  
446.9  
449.6



0.960  
0.818  
1.266  
1.193  
0.802  
0.846  
0.574  
0.504  
0.227  
0.070



LANGENTHAL  
 Langenthal Gaswerk  
 Baumann  
 Industrie Nord  
 Kaltenherberg

Schmitt  
 Roggwil Dorf

Buchägerten  
 St. Urban  
 St. Urban Ziegelei  
 Ziegelwerke

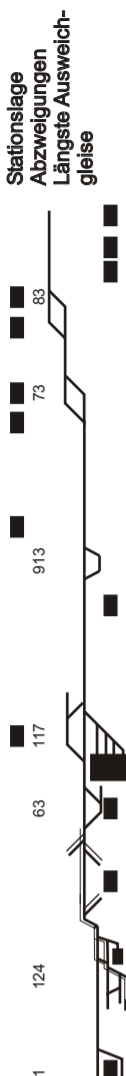
Zeichenerklärung  
 16 Montag-Samstag ohne allg. Feiertage  
 17 Montag-Donnerstag  
 18 Montag-Freitag ohne allg. Feiertage  
 77 Sonntag und allg. Feiertage  
 19 Nächte Fr/Sa und Sa/So ohne allg. Feiertage

Fahrplan vom 15. Dez. 2013 - 13. Dez. 2014

Reisezüge ——— Güterzüge .....  
 Dienstzüge ——— Fakultative Züge ○—○

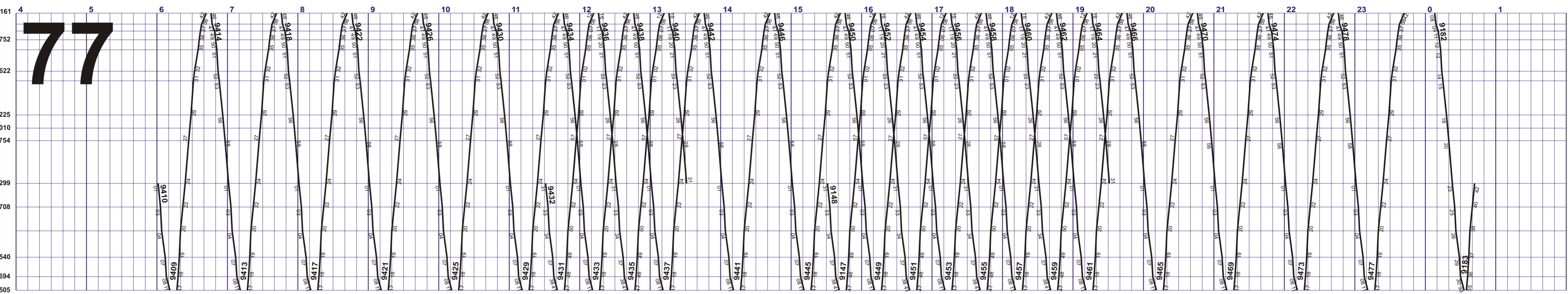
Meter  
 Höhe ü. Meer  
 RPN = 373.00

0	24
3	12
14	0
1	31
0	25
1	2
12	9
18	0
0	15
23	18
0	22
25	0
2	5
0	0
5	0



81	124	913	117	63	124	81
+	SOAS	<b>SOLOTHURN</b>		+	OEEN	<b>Oensingen</b>
+	SOBT	<i>Solothurn Baseltor</i>		+	NIIN	<i>Niederbipp Industrie</i>
+	SOST	<i>Solothurn Sternen</i>		+	NPAR	<b>NIEDERBIPP</b>
+	STKA	<i>St. Katharinen</i>		+	NBD	<i>Niederbipp Dorf</i>
+	FEBR	<i>Feldbrunnen</i>		+	SNAG	<i>Schamageln</i>
+	BDWE	<b>Bei den Weihern</b>		+	HZH	<i>Holzhäusern</i>
+	RIHO	<i>Riedholz</i>		+	BAN	<b>Bannwil</b>
+	FLUM	<i>Flumenthal</i>		+	AARS	<i>Aarwangen Schloss</i>
+	SIGG	<b>Siggere</b>		+	AARW	<b>Aarwangen</b>
+	ATTI	<i>Attiswil</i>		+	AARV	<i>Aarwangen Vorstadt</i>
+	WIED	<b>Wiedlisbach</b>		+	HAMU	<i>Hard-Mumenthal</i>
+	OBBI	<b>Oberbipp</b>		+	LTHG	<i>Langenthal Gaswerk</i>
+	BULI	<i>Buchli</i>		+	LTHA	<b>LANGENTHAL</b>
+	NPAR	<b>NIEDERBIPP</b>				
+	NIIN	<i>Niederbipp Industrie</i>				
+	OEEN	<b>Oensingen</b>				

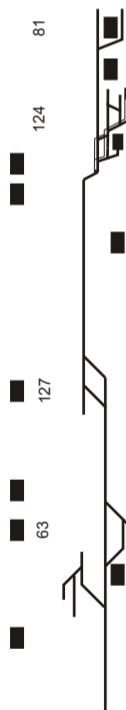
0.857	1.016
0.414	1.752
0.520	3.622
0.596	2.031
1.274	6.225
0.572	7.010
	7.754
2.031	10.299
	1.409
7.785	11.708
7.010	1.420
7.744	1.412
2.545	14.540
1.409	15.694
1.420	0.811
1.412	16.505



+	SOLOTHURN	<i>Solothurn Baseltor</i>
+	SOLOTHURN	<i>Solothurn Sternen</i>
+	SOLOTHURN	<i>St. Katharinen</i>
+	SOLOTHURN	<i>Feldbrunnen</i>
+	Bei den Weihern	<i>Riedholz</i>
+	Flumenthal	<i>Siggere</i>
+	Attiswil	
+	Wiedlisbach	
+	Oberbipp	<i>Industrie</i>
+	Buchli	<i>Fenaco</i>
+	NIEDERBIPP	<i>Niederbipp Industrie</i>
+	Oensingen	

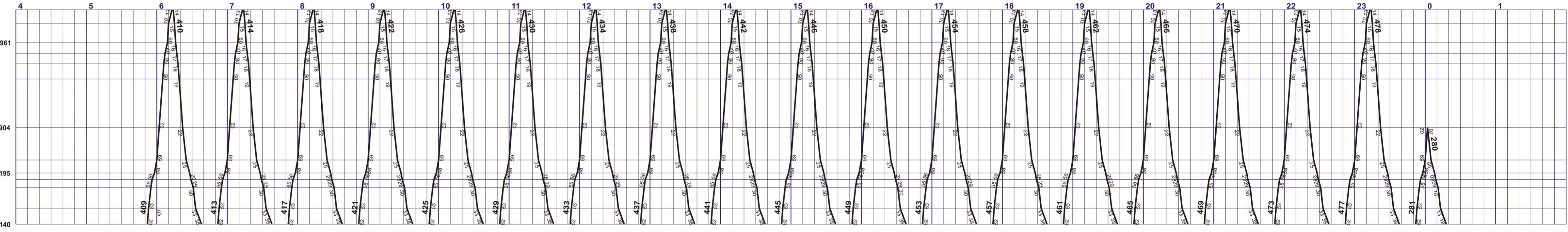
Meter  
 Höhe ü. Meer  
 RPN = 373.00

5	0
0	0
0	13
3	9
9	9
50	45
47	0
43	0
19	0
8	0



81	124	127	63	130		
+	OEEN	<b>Oensingen</b>		+	LTHA	<b>LANGENTHAL</b>
+	NIIN	<i>Niederbipp Industrie</i>		+	LTHG	<i>Langenthal Gaswerk</i>
+	NPAR	<b>NIEDERBIPP</b>		+	LTIN	<b>Industrie Nord</b>
+	NBD	<i>Niederbipp Dorf</i>		+	KAHE	<i>Kaltenherberg</i>
+	SNAG	<i>Schamageln</i>		+	ROSC	<i>Schmitten</i>
+	HZH	<i>Holzhäusern</i>		+	ROGD	<b>Roggwil Dorf</b>
+	BAN	<b>Bannwil</b>		+	ROBU	<i>Buchägerten</i>
+	AARS	<i>Aarwangen Schloss</i>		+	SURB	<b>St. Urban</b>
+	AARW	<b>Aarwangen</b>		+	ZIE	<i>St. Urban Ziegelei</i>
+	AARV	<i>Aarwangen Vorstadt</i>				
+	HAMU	<i>Hard-Mumenthal</i>				
+	LTHG	<i>Langenthal Gaswerk</i>				
+	LTHA	<b>LANGENTHAL</b>				

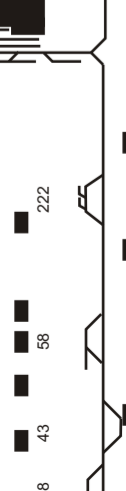
0.811	10.961
1.154	0.832
0.832	0.591
0.591	0.941
0.941	2.893
2.893	5.904
5.904	1.994
1.994	0.775
0.775	3.195
0.394	1.229
0.482	0.960
1.229	0.140
0.960	



+	Oensingen	<i>Niederbipp Industrie</i>
+	NIEDERBIPP	<i>Niederbipp Dorf</i>
+	NIEDERBIPP	<i>Schamageln</i>
+	Holzhäusern	
+	Bannwil	
+	Aarwangen Schloss	
+	Aarwangen	<i>Aarwangen Vorstadt</i>
+	Aarwangen	<i>Hard-Mumenthal</i>
+	Aarwangen	<i>Industrie Hard</i>
+	Langenthal Gaswerk	
+	LANGENTHAL	

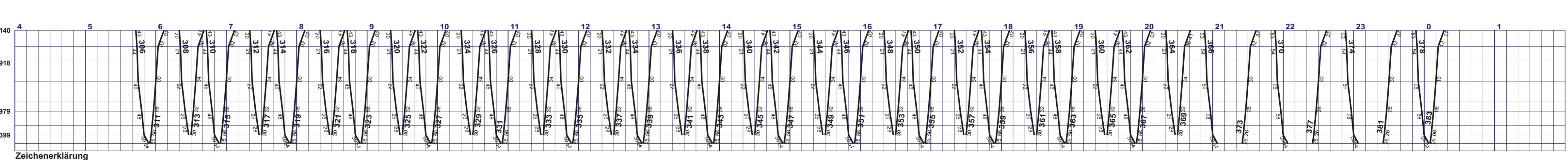
Meter  
 Höhe ü. Meer  
 RPN = 373.00

13	0
7	0
2	9
25	0
2	9
6	0
0	0
9	0
0	5



222	58	43
+	LTHA	<b>LANGENTHAL</b>
+	LTHG	<i>Langenthal Gaswerk</i>
+	LTIN	<b>Industrie Nord</b>
+	KAHE	<i>Kaltenherberg</i>
+	ROSC	<i>Schmitten</i>
+	ROGD	<b>Roggwil Dorf</b>
+	ROBU	<i>Buchägerten</i>
+	SURB	<b>St. Urban</b>
+	ZIE	<i>St. Urban Ziegelei</i>

0.960	0.140
0.818	1.918
1.266	4.979
1.193	6.399
0.802	
0.846	
0.574	
0.504	
0.227	
0.070	



+	LANGENTHAL	<i>Langenthal Gaswerk</i>
+	LANGENTHAL	<i>Baumann</i>
+	LANGENTHAL	<b>Industrie Nord</b>
+	Kaltenherberg	
+	Schmitten	<i>Roggwil Dorf</i>
+	Roggwil Dorf	
+	Buchägerten	
+	St. Urban	<i>St. Urban Ziegelei</i>
+	St. Urban	<i>Ziegelei</i>

**Zeichenerklärung**  
 16 Montag-Samstag ohne allg. Feiertage 14 Montag-Donnerstag  
 19 Montag-Freitag ohne allg. Feiertage  
 77 Sonntag und allg. Feiertage 8 Nächte Fr/Sa und Sa/So ohne allg. Feiertage